

Lóðarmörk

Nr.	Austur	Norður
1	746336,11	525702,36
2	746385,76	525670,61
3	746357,65	525625,48
4	746343,47	525622,55
5	746308,05	525647,10

Byggingarreitur


Nr.	Austur	Norður
6	746345,60	525690,36
7	746373,34	525672,62
8	746351,66	525638,70
9	746330,28	525666,39

Lóðarblaðið sýnir afmörkun á lóðinni Naustavegur 10, landnr. _____ í Fjarðabyggð.

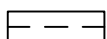
Lóðin er stofnuð úr Neskaupstaðarlandi, landnr. 155949. Upprunalandið er ekki með skráða stærð í fasteignaskrá HMS en minnkar nú um 3.497,0 m².

Hluti af gildandi aðalskipulagi fyrir Fjarðabyggð. Dags. B. deildar augl. 02.05.2022.

Hluti af gildandi deiliskipulagi fyrir Naust 1. Dags. B. deildar augl. 13.05.2013.




Lóðarmörk



Byggingarreitur

F=XXXX,X m²

Flatarmál



Byggingar

Heimild mælinga: Deiliskipulag Naust 1.



Sara Kolodziejczyk

Merkjalýsandi: Sara Kolodziejczyk, kt: 300699-3759

Verknúmer: 105140
 Blaðstærð: A4
 Mælikvarði: 1:500
 Hnitakerfi: ISN93

Nákvæmni +/-10 cm

Teiknúmer: 1
 Útgáfa: A
 Dagsetning: 11.11.2024
 Teiknað: SK
 Mælingar: -
 Rýni: JJ



Naustavegur 10, Neskaupstað

Landnúmer: -

Lóðarblað - Stofnun lóðar